









Legende Schulwegplan

-  Hauptverkehrsstraße
-  Empfohlener Schulweg
-  Ampel
-  Mittelinsel
-  Bushaltestelle
-  Elternhaltestelle

-  **1 Toreinfahrt:** Der Einfahrt zum Schulhof ist eng. Alle Ankommenden aus allen Richtungen kommen dort geballt an. Bitte fahrt vorsichtig und steigt ab. Auf dem Schulhof ist das Radfahren verboten.
-  **2 Fehlende Radwege:** Im Charles-Roß-Ring ist im Umkreis der Schule kein Radweg. Ihr dürft die Gehwege als Radfahrer nicht benutzen. Entweder schieben oder auf der Straße fahren.
-  **3 Bushaltestellen:** Achtung, denn hier treffen PKW, Rad und Fußgänger geballt aufeinander. Umsichtig und langsam fahren und als Fußgänger die angelegten Straßenquerungen benutzen.
-  **4 Parkzonen:** Im Charles-Roß-Ring, aber auch in den umliegenden Straßen beginnt der Berufsverkehr. Viele Autos verlassen ihren Parkplatz – und etliche suchen einen. Hier ist Umsicht und Vorsicht geboten. Achtung: Aus- und einparkende Autos und der Bring- und Holverkehr schaffen eine teilweise unübersichtliche Lage.
-  **5 Torfende:** Der Weg wird in beiden Richtungen von Rad- und Fußgängern benutzt. Achtet auf alle Verkehrsteilnehmer und auf den Gegenverkehr.
-  **6 Steenbeker Weg:** Der Weg wird in beiden Richtungen von Rad- und Fußgängern benutzt. Achtet auf alle Verkehrsteilnehmer und auf den Gegenverkehr. Achtet bei der Tankstelle auf die Ein- und Ausfahrt.
-  **7 Projensdorfer Str.:** Hier ist ein recht schneller Verkehr. Benutzt die Querungsiseln und die Ampeln.
-  **8 Brücke B 503:** Sie ist nicht beleuchtet! Fahrt vorsichtig und achtet auf den Gegenverkehr.

Liebe Schülerinnen und Schüler,
liebe Eltern,

die Schülerschaft und das Lehrerkollegium unserer Schule haben in Zusammenarbeit mit der Polizei und der Landeshauptstadt Kiel den vorliegenden Schulwegplan für euch und eure Eltern erstellt, um euch einen sicheren und umweltfreundlichen Weg zur Schule aufzuzeigen.

Eltern als Vorbild

Durch Ihr Vorbild als Eltern sind Sie wichtige Verkehrserzieherinnen und -erzieher.

- Nehmen Sie sich Zeit für das Begehen oder das Abfahren des Schulweges.
- Verhalten Sie sich immer defensiv und vorausschauend.

Bringen und Abholen mit dem Auto

- Das Bringen und Holen mit dem Auto sollte vermieden werden. Wenn Sie Ihre Kinder mit dem Auto bringen, beachten Sie bitte, dass Sie an der Straße vor dem Schulhof nicht anhalten. Laut Straßenverkehrsordnung ist dies verboten und gefährdet auch die Kinder und Jugendlichen, die zu Fuß zur Schule kommen.
- Bitte halten Sie nicht - nicht auch nur kurz - in unmittelbarer Nähe des Schuleingangs.
- Nutzen Sie die im Plan ausgewiesenen Parkmöglichkeiten / Elternhaltestellen in fußläufiger Nähe.

Zu Fuß zur Schule

- Fußgängerinnen und Fußgänger können problemlos die Schule aus allen Himmelsrichtungen erreichen. Der Schulwegplan hat die Fußwege deutlich markiert. Auf dem Schulweg ist eine helle, auffallende Kleidung gerade in der dunklen Jahreszeit sehr sinnvoll und bietet mehr Schutz. Bei Querungen muss der fahrende Verkehr beachtet werden. Bitte passt auf und wartet lieber einmal zu viel.

Mit dem Fahrrad zur Schule

- Die für Fußgänger im Schulwegplan eingezeichneten Straßen werden auch für Radfahrer empfohlen.
- Wenn Sie mit Ihrem Kind einen anderen Weg planen wollen, so empfiehlt es sich, den von der Landeshauptstadt Kiel erstellten

Fahrradstadtplan (ISBN: 987-39808839) anzuschaffen, den Sie im Buchhandel und im „Umsteiger“, Sophienblatt 29, erhalten.

Im Straßenverkehr ist grundsätzlich folgendes zu beachten:

- Gehwege sind keine Radwege! Bitte die Fahrbahn in der Tempo-30-Zone benutzen: Charles-Ross-Ring, Torfende, Langenrade, Wehnrade, Bendixstraße.
- Radverkehrsanlagen, insbesondere Markierungen auf der Fahrbahn, dürfen nur in einer Richtung auf der rechten Fahrbahnseite benutzt werden. Ausnahmen sind Radwege für beide Fahrtrichtungen und Fahrradstraßen.
- An vielen Ampeln müssen die Radsignale beachtet werden. Dies wird immer wieder übersehen.
- Das Fahrrad muss immer in einem verkehrssicheren Zustand sein. Dies gilt insbesondere für die Bremsen und die Beleuchtung.
- Ein Fahrradhelm sollte immer getragen werden.

Mit dem Bus zur Schule

Im Plan sind die Haltestellen in Schulumnähe eingezeichnet. Bitte achtet als Schülerinnen und Schüler beim Überqueren vom Charles-Roß-Ring in Höhe der Schule besonders auf den fahrenden Verkehr, da es hier sehr unübersichtlich sein kann.

Ansprechpartnerinnen und Ansprechpartner zum Thema Schulweg:

Ernst-Barlach-Gymnasium:

Martin Wiskemann, Tel.: 0431-90 89 97 05

Polizei Kiel, Sachgebiet Prävention:

Hartmut Lehmke, Tel.: 0431-160-21 48

Kreisfachberater für Verkehrserziehung:

Michael Breyer, Tel.: 0431-73 17 01

Landeshauptstadt Kiel, Tiefbauamt:

Christian Stamer, Tel.: 0431-901-22 49

E-Mail: christian.stamer@kiel.de

www.kieler-wege.de

Herausgeber:

Landeshauptstadt Kiel, Postfach 1152, 24099 Kiel

Tiefbauamt und Ernst-Barlach-Gymnasium

Redaktion: Ernst-Barlach-Gymnasium, Tiefbauamt: Herr Stamer, Pressereferat

Titelfoto: Ernst-Barlach-Gymnasium

Kartographie: Amt für Bauordnung, Vermessung und Geoinformation

Druck: Rathausdruckerei, Auflage: 700 Exemplare, September 2016



kieler
wege

SCHULWEGPLAN
ERNST-BARLACH-
GYMNASIUM



Empfehlungen
für den sicheren Schulweg

